



Caminhos
de Santiago

Alentejo e Ribatejo

upstream
portugal

alentejo
ribatejo
ENTIDADE REGIONAL DE TURISMO



TRANSALENTEJO 2023
WALKING FESTIVAL
CAMINHADAS. SENDERISMO
ALENTEJO . PORTUGAL
14 Outubro a 5 Novembro

Seminário de Turismo

SANTIAGO DO CACÉM . 26 Out '23 . 09:30 às 13:30

Biblioteca Municipal Manuel da Fonseca

**O Turismo de Caminhadas pode ser um
Turismo Regenerativo para o interior ?**



Itinerários 1.400 Km – 65 etapas/dias

- Caminho **Central**: **440** km
- Caminho **Nascente**: **390** km
- Caminho **Central via Tejo** (Azambuja-Cartaxo-Santarém): **50** km
- Ligação **Alentejo-Badajoz** **75** Km
- Caminho **Central Via Atlântico**: **130** km
- Caminho da **Raia**: **350** km (digitais)
- **70%-75%** Vicinal
- Articulação e ligação a outras Regiões e produtos existentes



Fundamentação... a Sul

Entre a Espiritualidade, a Cultura e o Turismo

A Fé do Homem que descreve a própria
existência como um caminho
(peregrinação)

“Levanta-te e Caminha!”

VS (?)

O Caminhar/Deambular na construção da
procura Espiritual /Existencial

VS (?)

A Viagem (“Turismo”) como Iniciação ao
Conhecimento

- **É Caminho? Não é Caminho?**
- “**Não existe** narrativa jacobea portuguesa ...” (*Prof. Arlindo Cunha*)
- Candidatura a Património Mundial da **UNESCO** (*Dr. Paulo Almeida Fernandes*)
- Iconografia de **Santiago Matamouros** e da **Ordem Militar de Santiago**
- **Testemunhos / Relatos** isolados
- **Itinerários histórico-culturais** associados à Reconquista e à consolidação de Portugal



Enquadramento Geral

- **Projecto estruturante e revitalizador do território**
- **Responsabilidade e visibilidade internacional** + candidatura UNESCO + articulação com entidades jacobeias + ...
- **Procura internacional** com motivações diversas (Religiosa, Espiritual, Natureza, Cultural, Desportiva, ...)
- **Impacto positivo** sobre outros projetos de valorização do património e tradições (Imaculada, Romarias, ...)
- Novo **Decreto-Lei sobre Caminhos de Santiago em Portugal > Certificação**
- Oportunidade: **Jubileu Jacobino em 2021-22**





Infraestruturação - Critérios



1. **Segurança** do Viajante
2. Visitação de **Referências Patrimoniais** da Ordem Militar de Santiago e de Culto a São Tiago Maior
3. Viajantes a **Pé** e de **BTT**
4. Disponibilidade de Recursos Logísticos de **Apoio** e **Alojamento**
5. Evidenciar Recursos Turísticos de **Natureza**
6. Ausência de **Condicionantes Sazonais** ou de Acesso
7. Etapas com Extensão Aproximada de **20 a 25 Km**
8. Mínimo de 60% em **Caminhos Vicinais**
9. **Valorizar** Aldeias e Lugares
10. Conformidade com critérios de **Certificação**



Infraestruturação - Complementaridades



Vila Viçosa, Igreja de Nossa Senhora da Conceição

1. Articulação / coincidência com **Caminho de Fátima**
2. Eixo de ligação a outras **Vias de peregrinação tradicionais** (N^a Sra. Conceição, N^a Sra. Aires)
3. Utilização de **percursos em Natureza** já infraestruturados




Infraestruturação – Questões Transversais



- **Igrejas fechadas** à visita pública
- “**Apropriação**” de caminhos de utilização pública e de bermas;
- **Cercas** com acessos fechados;
- “**Aramadas**”/Portadas com utilização difícil e potencial de conflito.
- **Gado**
- **Passagens a vau** e sazonalidade de caudais
- **Mato** e areia
- **Etapas extensas** e “desertas”
- Deficiente oferta de **alojamento**
- **Fragilidades Locais** na gestão territorial e na conservação de caminhos
- **Portas d’Homem** e soluções de passagem



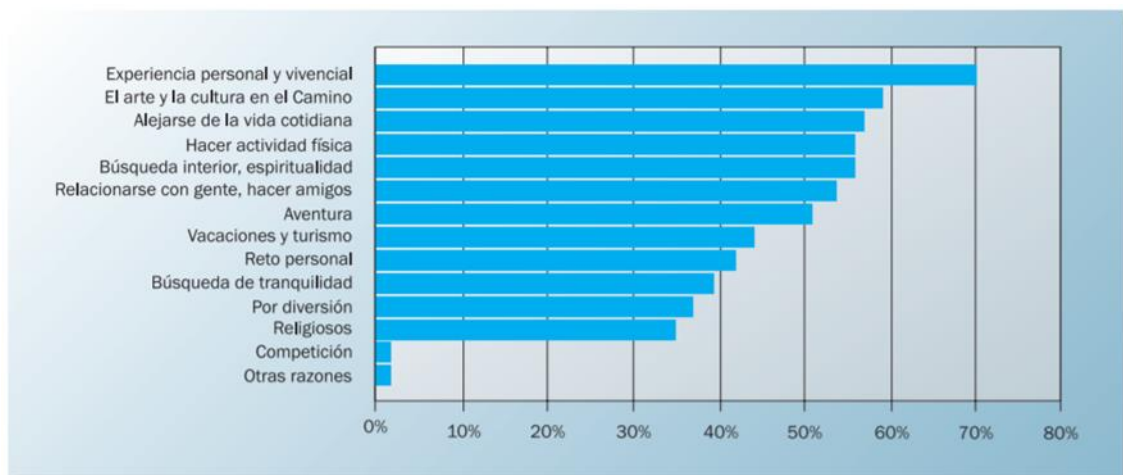
Modelo Estratégico e Governança...



1. **Qualificação e ordenamento territorial** > Sistema de roteirização e sinalização
2. **Planeamento e Valorização Patrimonial** > Integração do Potencial dos recursos históricos e culturais locais com a Temática de Santiago
3. **Dinamização económica e desenvolvimento local** > Apoio, novos Serviços, fixação populações, auto-estima
4. **Comunicação e Operação Turística** > Visibilidade e Reconhecimento Territorial
5. **Modelo de Governança** > Monitorização e Gestão



Dinamização – Motivações do Viajante a Santiago



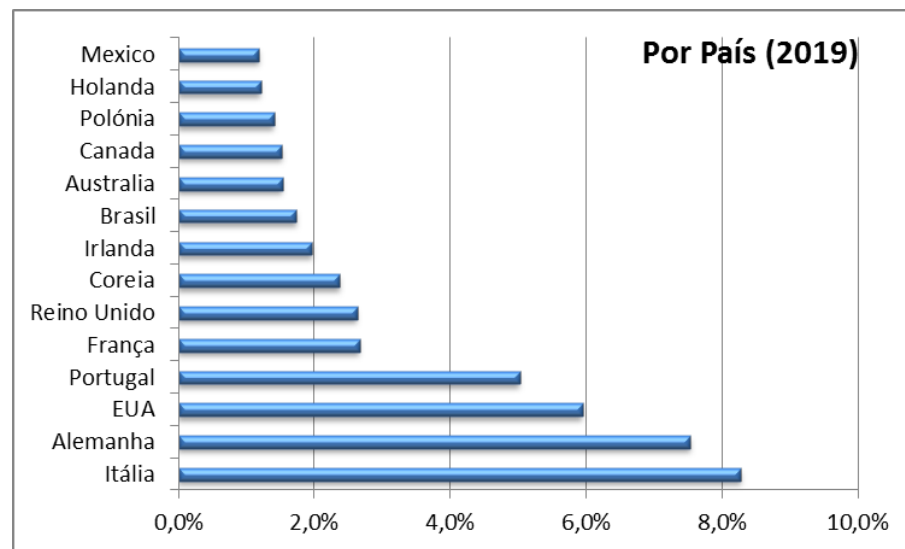
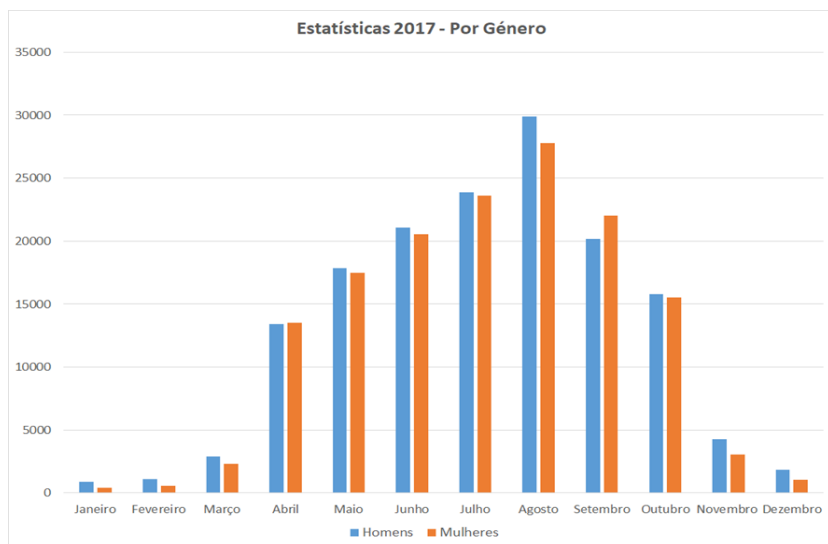
Fonte: Gallegos, A.G e outros; Univ. Almeria, 2007



Fonte: Caminoways.com, 2019



Dinamização – Caracterização do Peregrino



Modo de deslocação (2017):

A pé – 93,49%

Bicicleta – 6,35%

Idades (2017):

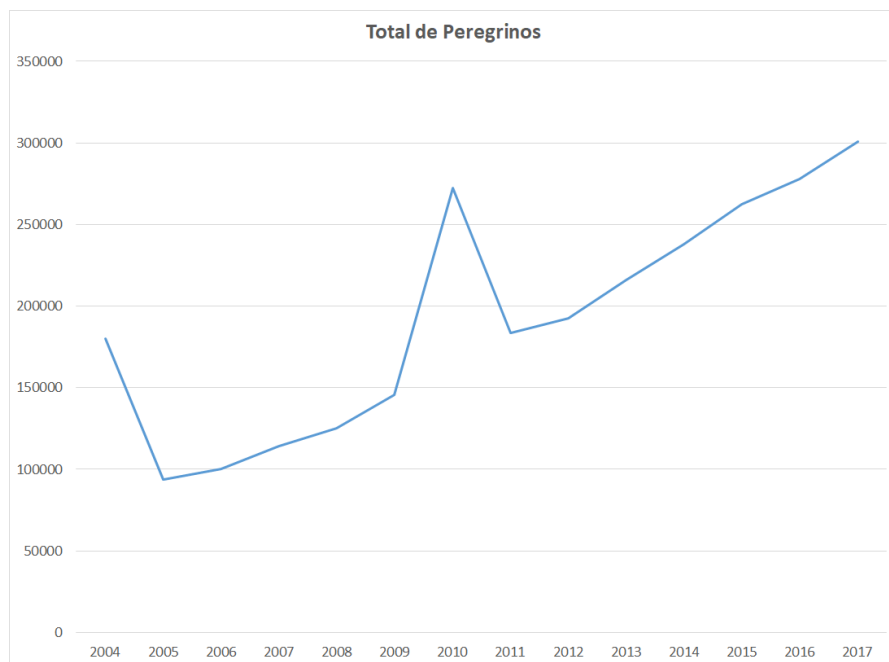
30 e 60 anos – 54.81%

<30 anos – 26.83%

>60 anos – 18.35%



Dinamização – Potencial



- **437 mil Peregrinos** registados em Santiago em 2022
- **100 mil Compostelas** com origem em Portugal.
- Múltiplo indefinido de **Viajantes não registados** (sem “Compostelas”)
- Múltiplo indefinido de **Viajantes “parciais” por etapas**
- **2022: + 2 milhões** de Viajantes pelos Caminhos de Santiago na Península



Dinamização - Ações

- Dinamização de **Entidades** e **Património**
- **Comunicação Internacional** / Feiras / Press-Trips
- **Informação digital** / Conteúdos site, FB, editoriais e fotográficos;
- **Materiais Gráficos**, Conteúdos, Design
- **Eventos** Culturais, Natureza, Turísticos, Desportivos, Fóruns;
- **Workshops** e Formação
- Dinamização de **Rede de Oferta**, de **Monitorização** e **Assistencial**
- **Sensibilização** de Proprietários





Dinamização – Operação Turística

Pelos Trilhos de Santiago

Os Caminhos de Santiago para além de Caminhos de Fé são fundamentalmente Caminhos Culturais.

Os percursos pedestres podem sofrer alterações sem aviso prévio.

PREÇOS
Por pessoa em quarto duplo 925,00€
Suplemento de quarto individual: 168,00€

INCLUI

- Organização do Rotineiro
- 13 Refeições
- Missa em Chaves
- Visita ao Ecumenário do Barroco
- Visita ao centro histórico de Alentejo com guia local
- Visita ao centro histórico de Ourense com guia local
- Visita ao Mosteiro de Oseta
- Visita ao centro histórico de Santiago de Compostela com guia local
- Alojamento:
Hotel Forte São Francisco **** em Chaves, ou similar
Hotel Rural Senhora dos Remédios *** em Mouchão ou similar
Hotel Barceló Ourense **** em Ourense, ou similar
Hotel Torre do Deza **** em Lalin, ou similar
Hotel Eurostars San Lázaro **** em Santiago de Compostela, ou similar
- Transporte em autocarro de turismo
- Seguro de viagens
- Acompanhamento com guia cultural
- Acompanhamento com massoterapeuta

28 ABRIL a 4 MAIO / 22 a 28 SET.

SAIDAS DE LISBOA, COIMBRA E PORTO

1. DIA
7h30 Saída em direção à Vila Real continuando para Vila Real de Santo António.

12h00 Almoço.
Continuação para Chaves – check-in no hotel.
Visita ao centro histórico.
Regresso ao hotel – pequeno briefing.

19h00 Missa em honra a Santiago.
Jantar. Alojamento.

2. DIA
9h00 Saída em autocarro em direção a Souzão de Riba – Percurso pedestre entre Souzão de Riba e Vila de Perdes (± 6 km), atravessando um território que já foi de granjeiros, de contrabandistas e que hoje se destaca pela medicina popular.
Chegada a Vila de Perdes.

13h00 Almoço.
Pequena visita a Vila de Perdes.

19h00 Saída em autocarro para Montalegre – visita ao Castelo e ao Ecumenário do Barroco.
Continuação para Mouchão – check-in no hotel.
20h00 Jantar. Alojamento.

3. DIA
9h45 Saída em direção a Espanha, atravessando a fronteira no direção de Santiago de Rubiá no Couto Miúdo.
Percurso pedestre entre Santiago de Rubiá e Rubiá pelo “Caminho Privilegiado” (± 1,5 km), um caminho cheio de história dentro de uma região que já foi “reim português novo país”.
Continuação em autocarro até San Salvador – Percurso pedestre entre San Salvador e Alentejo (± 2,5 km), duas pequenas aldeias inseridas num lindo vale arborizado, onde abundam os cogumelos silvestres.

13h00 Almoço.
Visita guiada a Alentejo.
Tempo livre.
Continuação para Ourense – check-in no hotel.
20h00 Jantar. Alojamento.

4. DIA
9h00 Regresso a Alentejo.
Percurso pedestre entre Alentejo e Santa Maria de Aguias Sardas (± 6 km), atravessando desde canchais, socalos de castanhoeiros, ribeiros e lameiros numa paisagem bucólica.
Visita a Santa Maria de Aguias Sardas.
Continuação em autocarro até Ourense – Percurso pedestre entre as Burgas e a Catedral de Ourense (± 0,8 km), pontos de peregrinação obrigatória para quem percorre os Caminhos de Santiago.

13h00 Almoço.
Visita guiada ao centro histórico de Ourense, com visita à Catedral.
Resto de tarde livre.
20h00 Jantar. Alojamento.

5. DIA
9h00 Partida em autocarro na direção de Oseta – Percurso pedestre entre Oseta e Santiago (± 2,5 km) num caminho rural que atravessa as aldeias, deixando para trás a bonita paisagem sobre o vale de Ourense.
Continuação em autocarro até Bouzas – Percurso pedestre entre Bouzas e Faramontoso (± 4,3 km), num trilho ainda com traços de calçada antiga, passando por uma bonita ponte medieval sobre o rio Barbañán. Segue-se para O Carballiño.

7 Dias PARTIDA GARANTIDA
13 Refeições Guia Cultural

SEE MORE

<https://tryportugal.pt/trips/try502>

From
279€*

The South PATHWAYS TO SANTIAGO

TRY Portugal

- ✓ Walk, Cycle or Horse Ride
- ✓ Self-Guided
- ✓ All year round
- ✓ Any duration

Start Location
Faro, Tavira or other intermediate locations

Accommodations
Hotels, Guesthouses, Cottages, 3*/4* Hotels

Max. Travellers
No minimum
Recommended April - June
Sept. - November

BEST FOOD & WINES included in our Program

<p>Included</p> <ul style="list-style-type: none"> • Welcome briefing/information • Roadbook, maps, gps files • Language transfer during Program • Live Tracker device with SOS • Hot Line 24h 	<p>Not-included</p> <ul style="list-style-type: none"> • All meals • Transfers • Accommodations • Personal sports equipment • All that is not referred as "included". 	<p>Options / Extras</p> <ul style="list-style-type: none"> • This is a minimum-base support service. We'll provide various levels of service packs adjusted to you needs. • Please request more information as per your requirements.
--	---	--

Santiago's Way is a myth of ancestral origins. Through time, the "Way of the Stars" towards the West, ending in Galicia, has attracted people's indelible intuition or desire for spiritual nourishment. The "Way" is a path of spiritual initiation, change & rebirth, a labyrinth with the common goal that pushes one westward towards the Atlantic. The countless paths that cross the Iberian Peninsula slowly consolidated into a tradition and, like a star, all converge to Santiago. Today, however, incorporated with the spiritual mystic of the Ways, we find common route factors – some of them related to the need of personal development and resilience while others are itineraries of cultural and tourist purposes, all creating powerful tools of regional development.

From the South of the Peninsula, two of these Ways cross the entire Portuguese territory leading from the Algarve to Santiago de Compostela (more than 800 km each). Be it for a spiritual or touristic purpose, we invite you to explore the Portuguese Central and East Ways – perhaps these are more demanding and less frequented, but maybe for this reason, more genuine and defiant. These are itineraries of discovery, be it "self" or touristic. This motivation is strengthened by the fact that there are several options delivered to the traveller, each built upon the historical pieces of evidence of the presence of the "Santiago Order" all along Portugal. Provided with your pilgrim passport – and our services – you will never feel alone. In every crossroad, your choices will help you decide the journey, stage by stage, until the final destiny... in the Caminho as in Life!

BOM CAMINHO!...

No Alentejo e Ribatejo!

